














**Légende**

-  Cadastre
-  Réseaux existants
-  Altitude du terrain naturel
-  Talus et fossés existants
-  Arbres et Arbustes existants conservés
- Projet**
-  Limite du projet
-  Clôture
-  ATEX Zone 1
-  ATEX Zone 2
-  TF=249.40 Altitude du terrain fini
-  h=+3.0m Hauteur du bâti par rapport au terrain fini
-  Talus et fossés créés

	DATE : 11/06/2018
	PAGE : 1/1 FORMAT A3
	ECH.: 1/600 U : M
<b>ICPE: ZONE ATEX</b>	
<b>SAS CMV BIOGAZ</b>	
<b>MÉTHANISATION AGRICOLE COLLECTIVE</b>	